



# **CITTA' DI MONTORO**

**PROVINCIA DI AVELLINO**

**Settore Lavori Pubblici e Patrimonio**

**Legge Quadro in materia di incendi boschivi**  
**n. 323/2000**

## **CATASTO INCENDI**

COMMITTENTE : Amministrazione Comunale di Montoro

**Titolo elaborato:**  
**Perimetrazioni catastali delle aree percorse dal fuoco**  
**periodo: 2022/2023**

**Tavola : unica**

**Scala : varie**

Progettazione: **Ufficio Tecnico Comunale**

**Montoro agosto 2024**

Il Responsabile del Settore  
ing. Michele Antoniciello





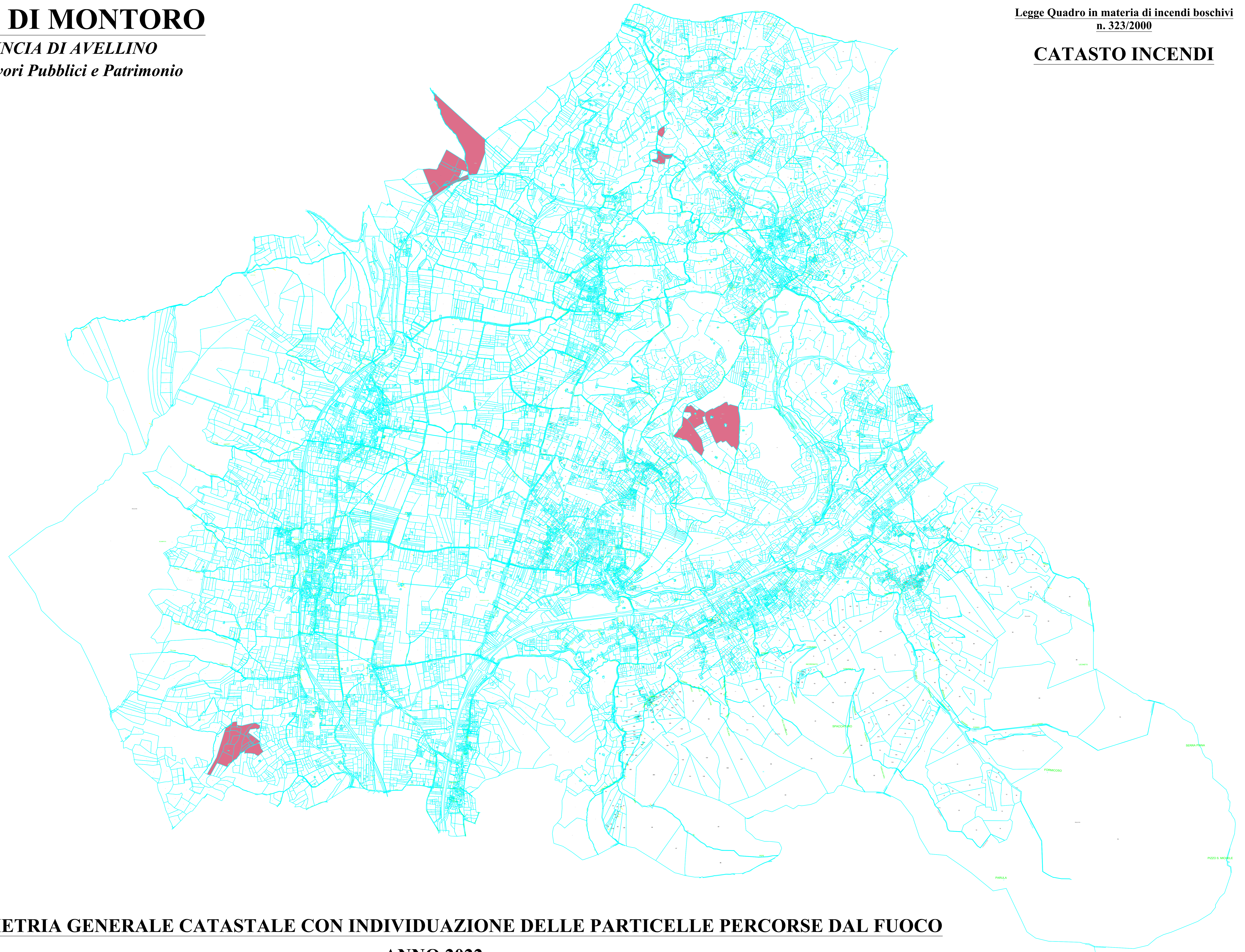
**CITTA' DI MONTORO**

*PROVINCIA DI AVELLINO*

*Settore Lavori Pubblici e Patrimonio*

Legge Quadro in materia di incendi boschivi  
n. 323/2000

**CATASTO INCENDI**

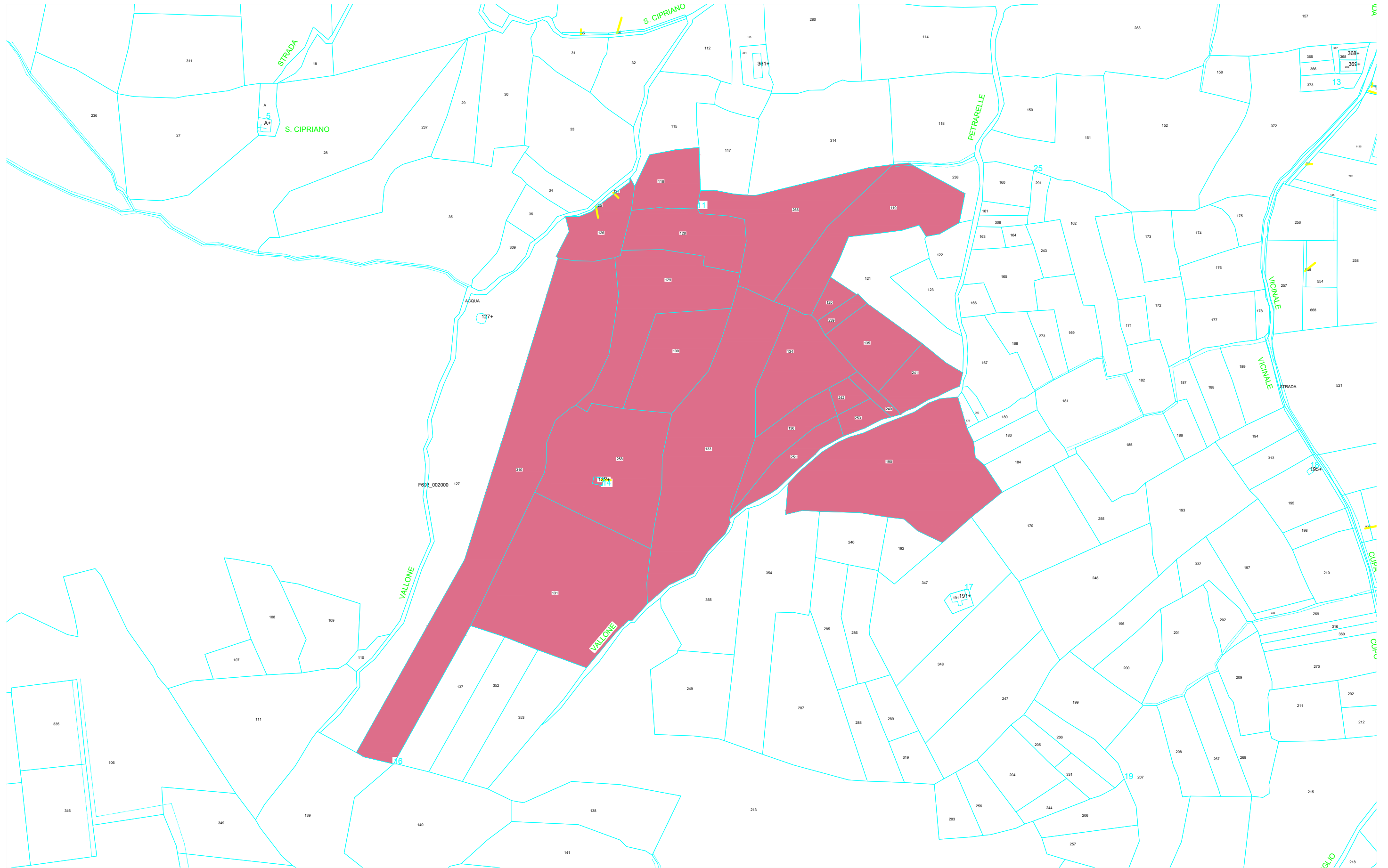


**PLANIMETRIA GENERALE CATASTALE CON INDIVIDUAZIONE DELLE PARTICELLE PERCORSE DAL FUOCO**

**ANNO 2022**



**Perimetrazione aree percorse dal fuoco - 2022 - Località San Cipriano - Figlioli**  
**Foglio di Mappa n. 20 - sez. A**  
sup. incendio: 35108 mq



**Perimetrazione aree percorse dal fuoco - 2022 - Località Monticelli**  
**Foglio di Mappa n. 8 - sez. B**  
**sup. incendio: 10675 mq**



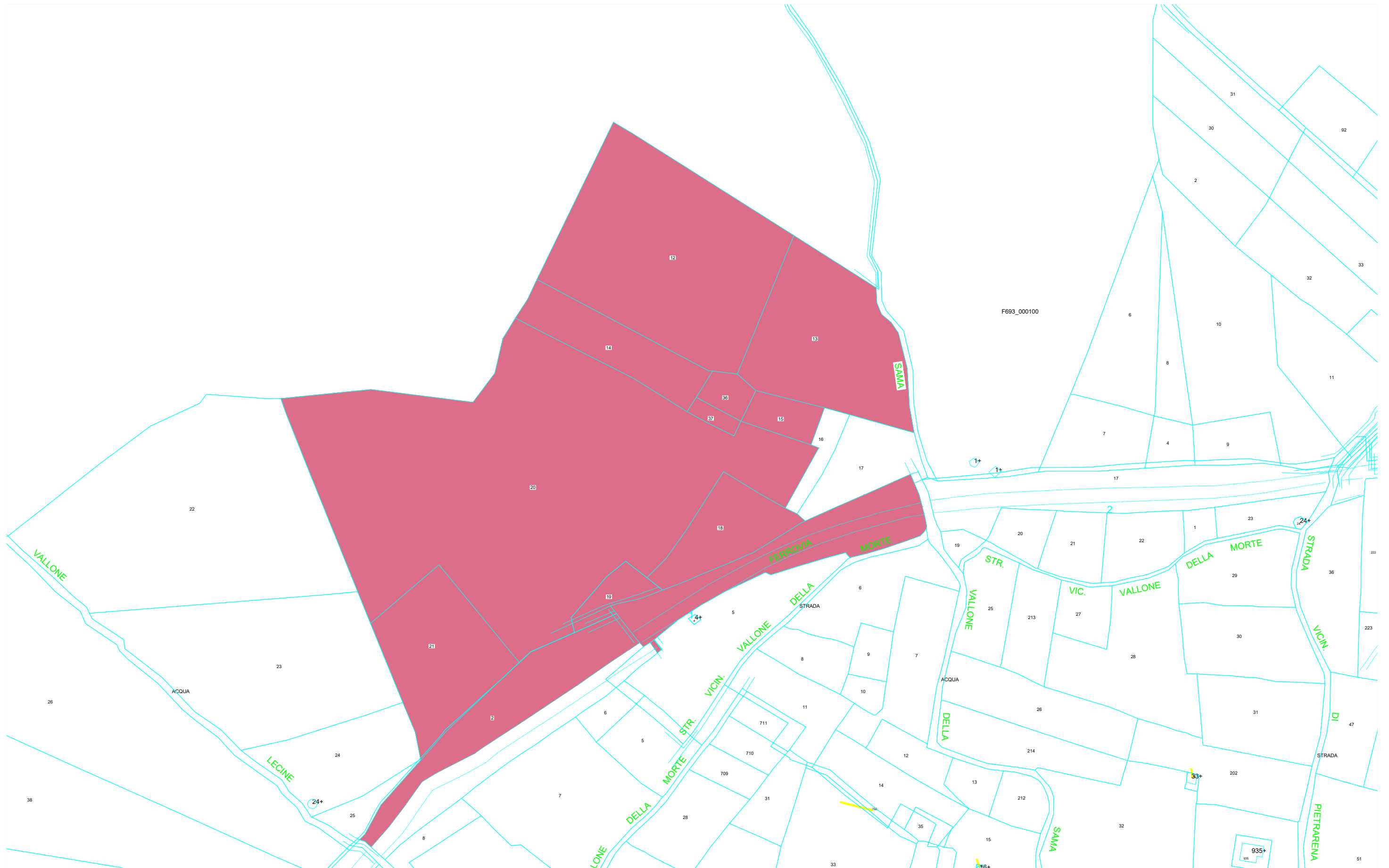




# Perimetrazione aree percorse dal fuoco - 2022 - Località Vallone della Morte

Fogli di Mappa n. 1 - 6 - 7 - sez. A

sup. incendio: 37919 mq







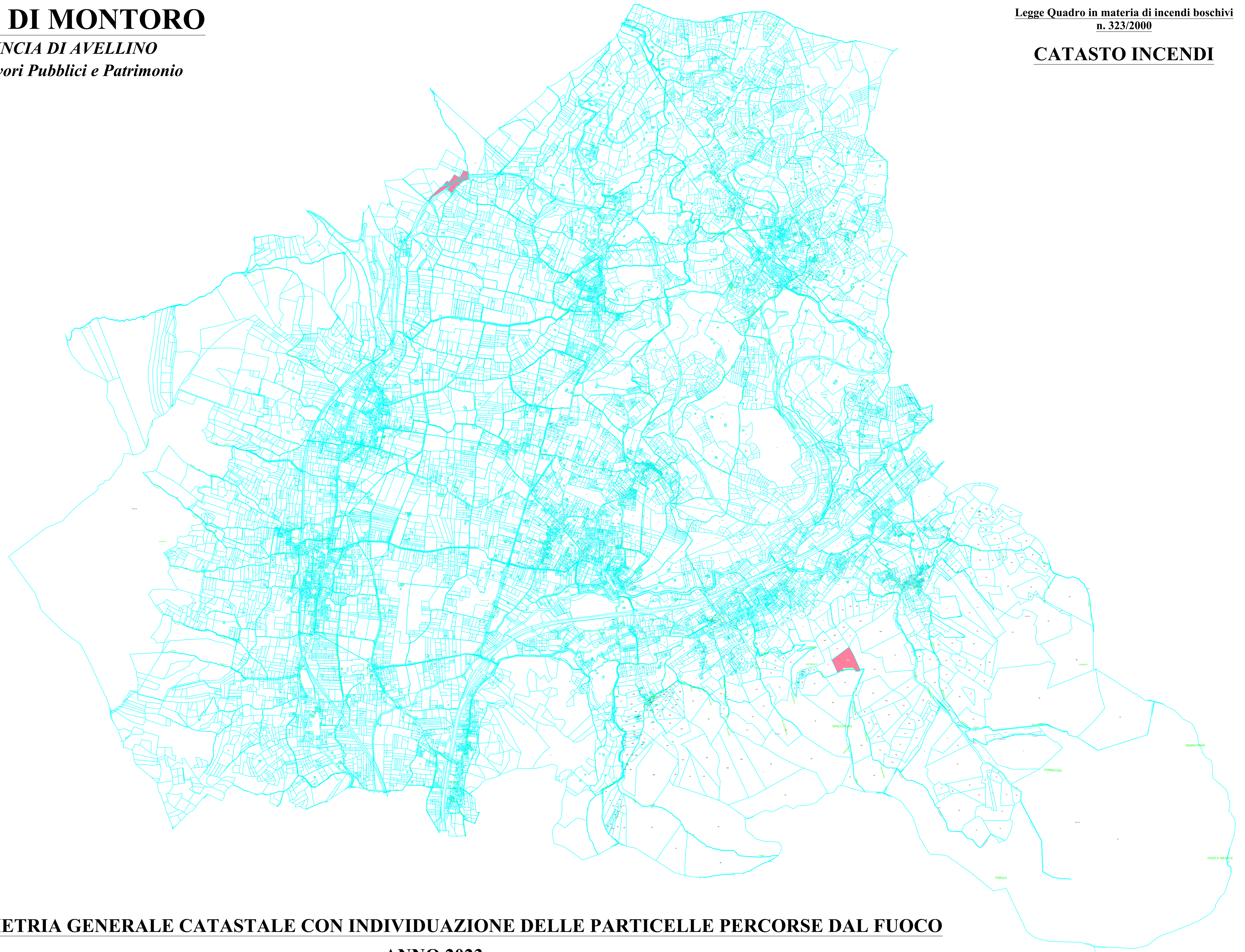
**CITTA' DI MONTORO**

*PROVINCIA DI AVELLINO*

*Settore Lavori Pubblici e Patrimonio*

**Legge Quadro in materia di incendi boschivi  
n. 323/2000**

**CATASTO INCENDI**



**PLANIMETRIA GENERALE CATASTALE CON INDIVIDUAZIONE DELLE PARTICELLE PERCORSE DAL FUOCO**

**ANNO 2023**



**Perimetrazione aree percorse dal fuoco - 2023 - Località Incoronata**  
**Foglio di Mappa n. 16 - sez. B**  
sup. incendio: 307 mq

